

ESTACA	0	1	2	3	4	5	6	7	8	9	10	11	12	13
PROGRESSIVA	0.000	10.000	20.000	30.000	40.000	50.000	60.000	70.000	80.000	90.000	100.000	110.000	120.000	130.000
COTAS	1327.600	1327.757	1328.176	1328.778	1329.640	1330.274	1330.891	1331.495	1331.696	1331.708	1331.489	1331.335	1330.840	1330.305

ESTACA	14	15	16	17	18	19	20	21	22	23	24	25	26	27
PROGRESSIVA	140.000	150.000	160.000	170.000	180.000	190.000	200.000	210.000	220.000	230.000	240.000	250.000	260.000	270.000
COTAS	1329.348	1327.947	1326.710	1326.243	1326.044	1325.967	1325.949	1326.335	1327.371	1328.663	1328.999	1329.432	1329.333	1329.372

PERFIL LONGITUDINAL - ESCALA HORIZONTAL 1/500
ESCALA VERTICAL 1/100

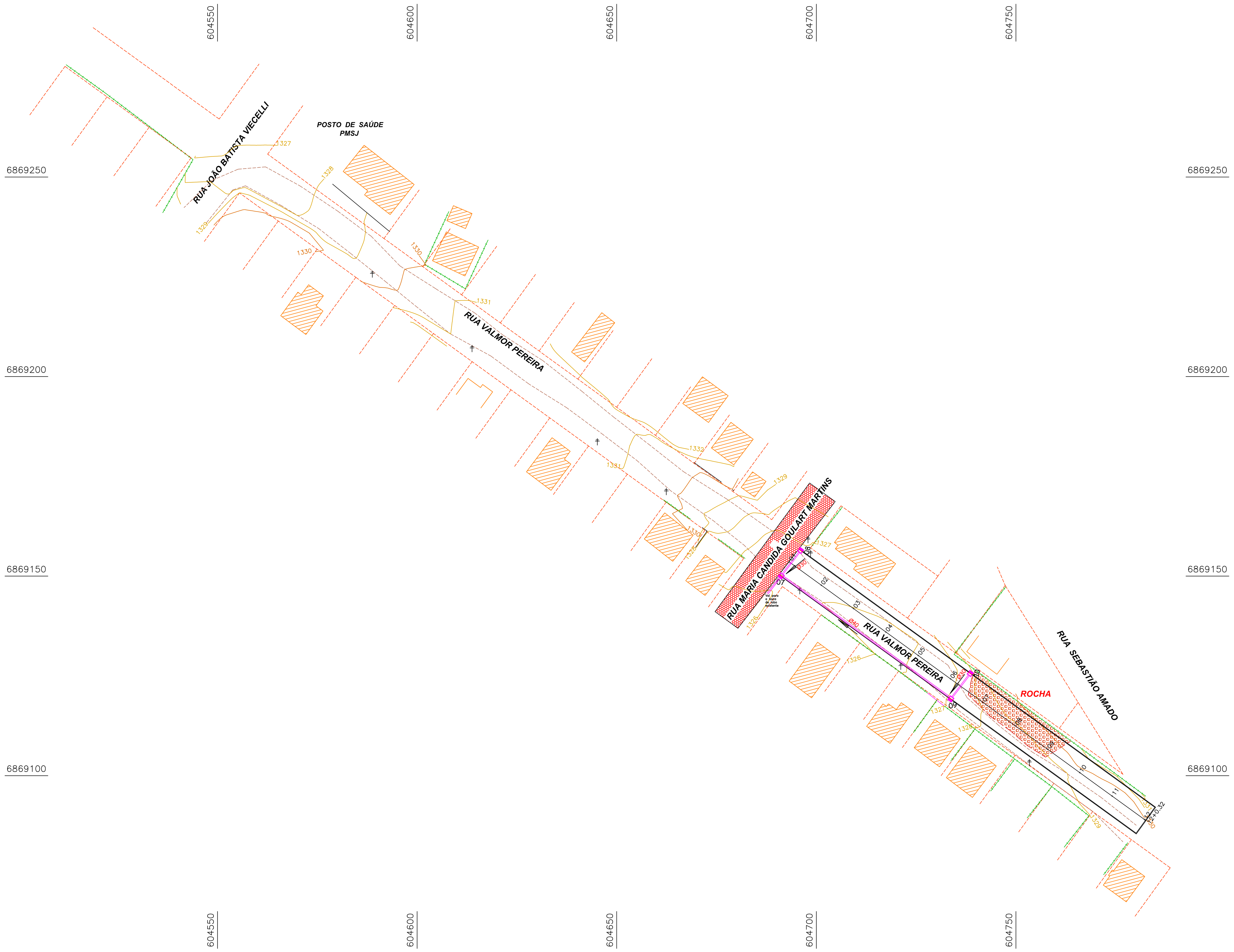

CONVENÇÕES

- CERCA DE ARAME
- CURVAS AUXILIARES (1355)
- CURVAS METRAS (1300)
- RUA
- GARAGEM
- MEIO FIO
- MURO
- POSTE
- BENFEITORIAS
- PAVIMENTAÇÃO LAJOTA EXISTENTE
- ROCHA

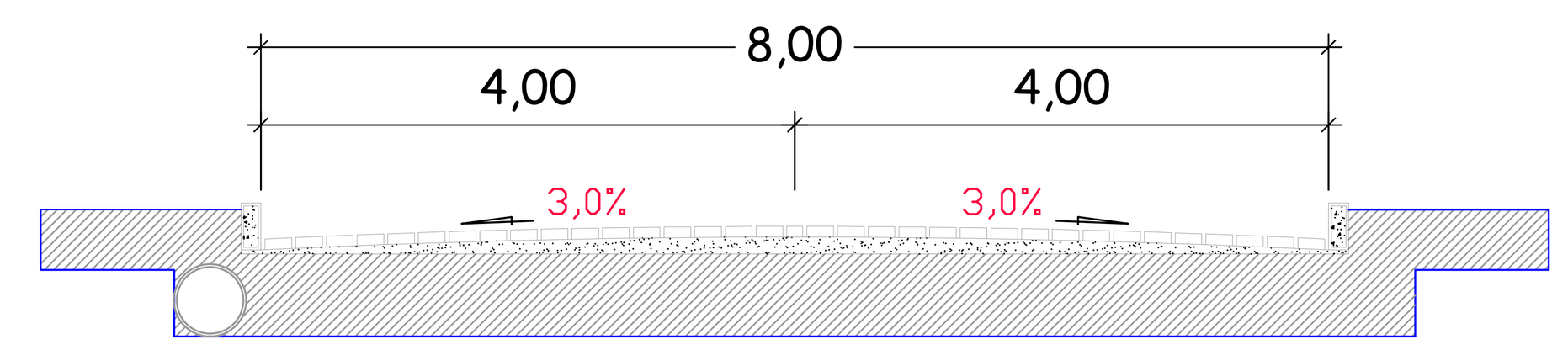

CORTE TRANSVERSAL

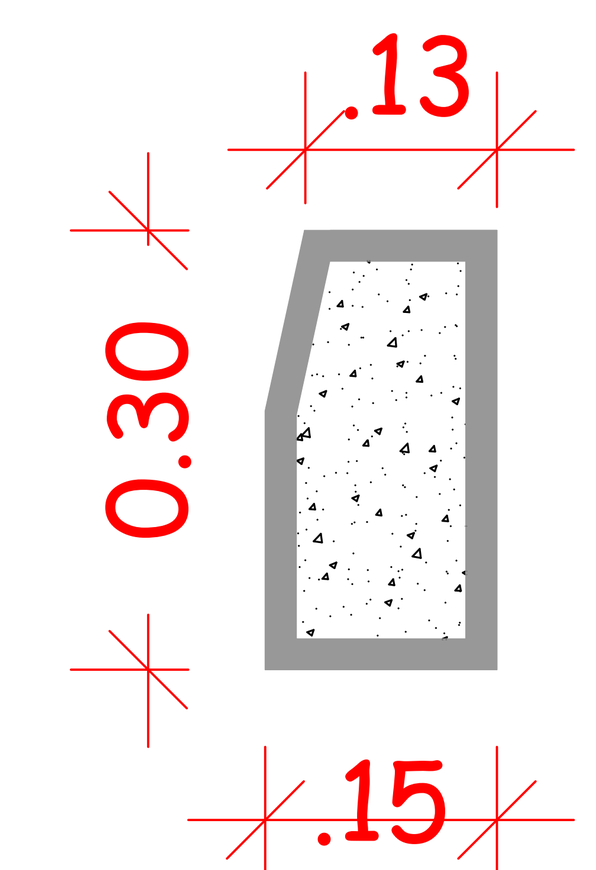

DETALHE MEIO-FIO
Esc. 1:10

PROJETISTA: DIEGO MESQUITA RIBEIRO:03896623052
Assinado de forma digital por DIEGO MESQUITA RIBEIRO:03896623052
Dados: 2026.06.18 14:49:05 -03'00'

PREFEITURA MUNICIPAL DE SÃO JOAQUIM

RUA VALMOR PEREIRA
PRADINHO

SÃO JOAQUIM-SC

PAVIMENTAÇÃO EM LAJOTA SEXTAVADA

- ARQUITETA: MARIA DE FATIMA SOUSA NUNES MUNE- CAU A64851-5
- ARQUITETO: EDUARDO JULIO DE MEDEIROS- CAU A251433-8
- ENG. CIVIL: DIEGO MESQUITA RIBEIRO- CREA SC 172393-2
- ENG. CIVIL: MAURO BILL SLIVA BARBOSA- CREA SC 183130-1
- ENG. CIVIL: GUSTAVO DA SILVA- CREA SC 206543-8
- TÉC EM GEOMESNSURA: CLEBER OTAVIO CASTELO MEDEIROS

DATA:	ÁREA:	PRANCHA :
08/06/2026	882,56 m²	02/02